

## АКТ

### технического обследования участка с перечнем лесных выделов и кварталов с указанием площади и необходимых таксационных данных по государственному национальному природному парку «Алтын-Эмель».

Участок расположен на территории ГНПП «Алтын-Эмель» возле Поста № 1 (Капшагайское лесничество кв 14, в 1).

На обследованном участке числится площадь всего 1,5 га.

Обследованный участок расположен в границах (защитная зона лесного фонда, создает через половину разрыва массива на части шоссейных дорог, силовых рек и т.д.) в зоне ограниченно-хозяйственности деятельности.

Участок имеет (не имеет) особое защитное и другое значение берег, Капшагайского водохранилища.

Лесохозяйственные особенности участка – *особо охраняемая природная территория*.

Участок пригоден (не пригоден) для заявляемых целей, имея нижеследующую почвенно-геологическую характеристику почвы - пригоден для осуществления туристской и рекреационной деятельности

Наличие вблизи испрашиваемой площади участка ранее разрешены, но не использованных под расчистку, причины на использование этих участков: нет

Наличие и местоположение участков, ранее переданных из квартала, урочище участков лесничества и не используемых заявителем: нет

Цели использования: для *туристской и рекреационной деятельности*.

Условия передачи испрашиваемой площади во временное, долгосрочное /краткосрочное/ пользование *во долгосрочное пользование без исключения из состава ГЛФ*.

Срок передачи на *20 лет*.

Размер допускаемой расчистки

Обязательства получателя участка:

1. Строго соблюдать правила пожарной безопасности и обеспечит наличие противопожарного оборудования и инвентаря на данном земельном участке в течении всего срока пользования.

2. Не допускать повреждения деревьев и кустарников, их раскорчевки.

3. Места расчистки и расположения строений согласовать с нац. парком. Не допускается строительство зданий без АПЗ.

4. По согласованию с нац. парком проводить озеленение, дополнительные посадки деревьев и кустарников.

5. В ходе пользования земельным участком обеспечить требуемое санитарное состояние территории и насаждений.

6. Своевременно выполнить предписание представителей нац. парка контролю за ходом выполнения положений договора.

7. Содержание участков (радиусе 200м) в чистом состоянии, включая лесные насаждения вокруг участка под объектом рекреации и туризма.

Считаем возможным предоставление земельного участка общей площадью 1,5 га расположенного возле Поста № 1 Капшагайское лесничество квартал 14, в 1 для долгосрочного пользования под объект строительства для осуществления рекреационной и туристской деятельности.

Подписи

Начальник участка №1:

Государственный инспектор:

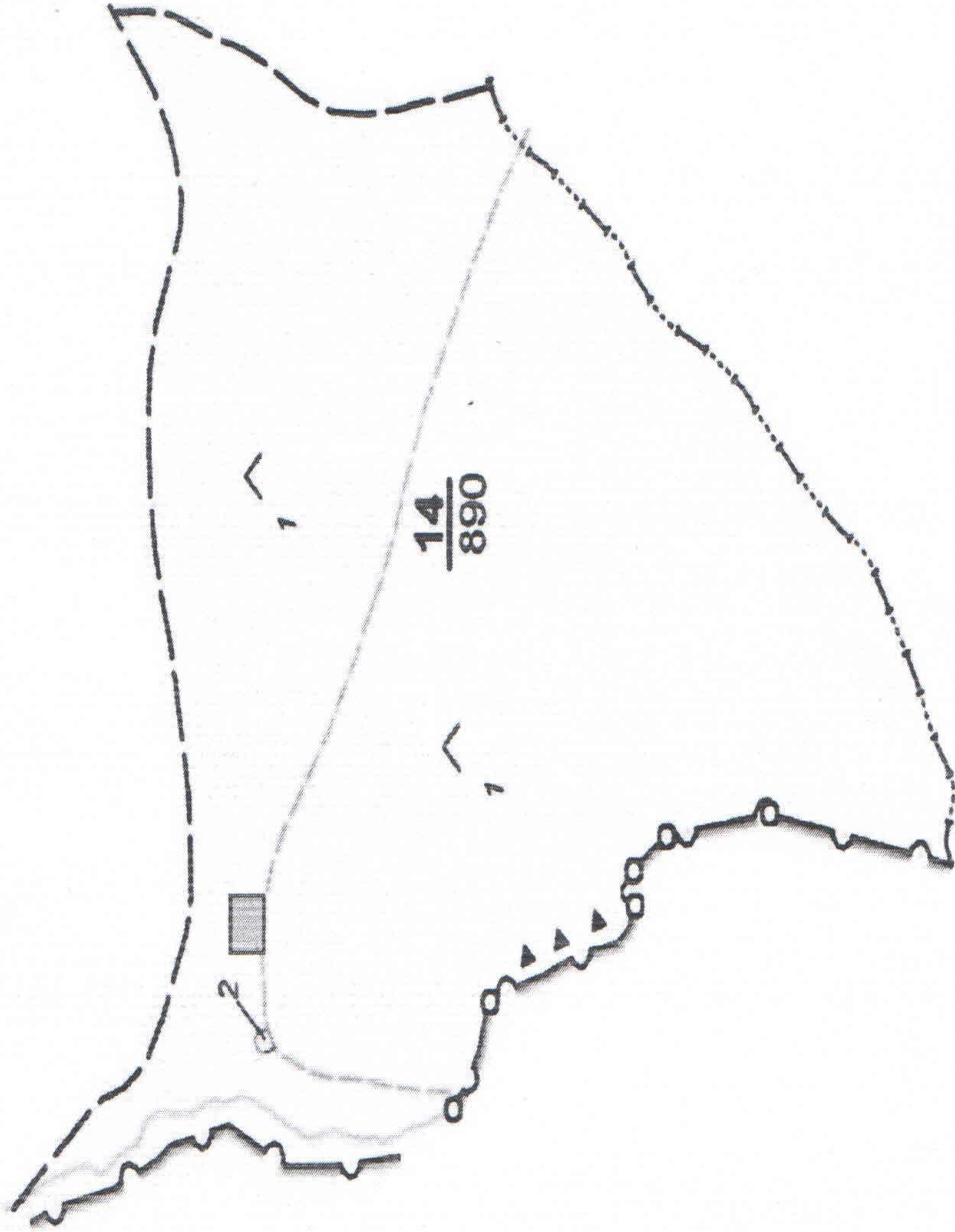

Молдахметов Н.

Несипбеков М.

# Выкопировка

Ур. возле Поста № 1. Капшагайская лесничество

Кв 14. В 1. Площадь 1,5 га.



## Условные обозначения:

14	- номер квартала
	- истраив. участок с площадью - <u>1,5 га.</u>
- - -	- граница кварталов по естеств. рубежам;
- - -	- дорога лесохозяйств.
^	- пастбища
o	- кордоны
	- реки и ручьи, мосты и каналы
	- пересых. реки и ручьи, старица
	- граница ГНПП
▲▲▲	- зона огранич.хоз.деятель.
	- граница городских земель
+++	- зона туристической и рекреационной деятельности

## АКТ

### технического обследования участка с перечнем лесных выделов и кварталов с указанием площади и необходимых таксационных данных по государственному национальному природному парку «Алтын-Эмель».

Участок расположен на территории ГНПП «Алтын-Эмель» выше Поста №1 (Капшагайское лесничество кв 14, в 1).

На обследованном участке числится площадь всего 1,5 га.

Обследованный участок расположен в границах (защитная зона лесного фонда, создает через половину разрыва массива на части шоссейных дорог, силовых рек и т.д). в зоне ограниченной хозяйственной деятельности.

Участок имеет (не имеет) особое защитное и другое значение берег, Капшагайского водохранилища

Лесохозяйственные особенности участка – *особо охраняемая природная территория.*

Участок пригоден (не пригоден) для заявляемых целей, имея нижеследующую почвенно-геологическую характеристику почвы - пригоден для осуществления туристской и рекреационной деятельности

Наличие вблизи испрашиваемой площади участка ранее разрешены, но не использованных под расчистку, причины на использование этих участков: нет

Наличие и местоположение участков, ранее переданных из квартала, урочище участков лесничества и не используемых заявителем: нет

Цели использования: для *туристской и рекреационной деятельности.*

Условия передачи испрашиваемой площади во временное, долгосрочное /краткосрочное/ пользование *во долгосрочное пользование без исключения из состава ГЛФ.*

Срок передачи на *20 лет.*

Размер допускаемой расчистки

Обязательства получателя участка:

1. Строго соблюдать правила пожарной безопасности и обеспечить наличие противопожарного оборудования и инвентаря на данном земельном участке в течение всего срока пользования.

2. Не допускать повреждения деревьев и кустарников, их раскорчевки.

3. Места расчистки и расположения строений согласовать с нац. парком. Не допускается строительство зданий без АПЗ.

4. По согласованию с нац. парком проводить озеленение, дополнительные посадки деревьев и кустарников.

5. В ходе пользования земельным участком обеспечить требуемое санитарное состояние территории и насаждений.

6. Своевременно выполнить предписание представителей нац. парка контролю за ходом выполнения положений договора.



7. Содержание участков (радиусе 200м) в чистом состоянии, включая лесные насаждения вокруг участка под объектом рекреации и туризма.

Считаем возможным предоставление земельного участка общей площадью 1,5 га расположенного выше Поста №1, Капшагайское лесничество квартал 14, в1 для долгосрочного пользования под объект строительства для осуществления рекреационной и туристской деятельности.

Подписи

Начальник участка №1:

Государственный инспектор:

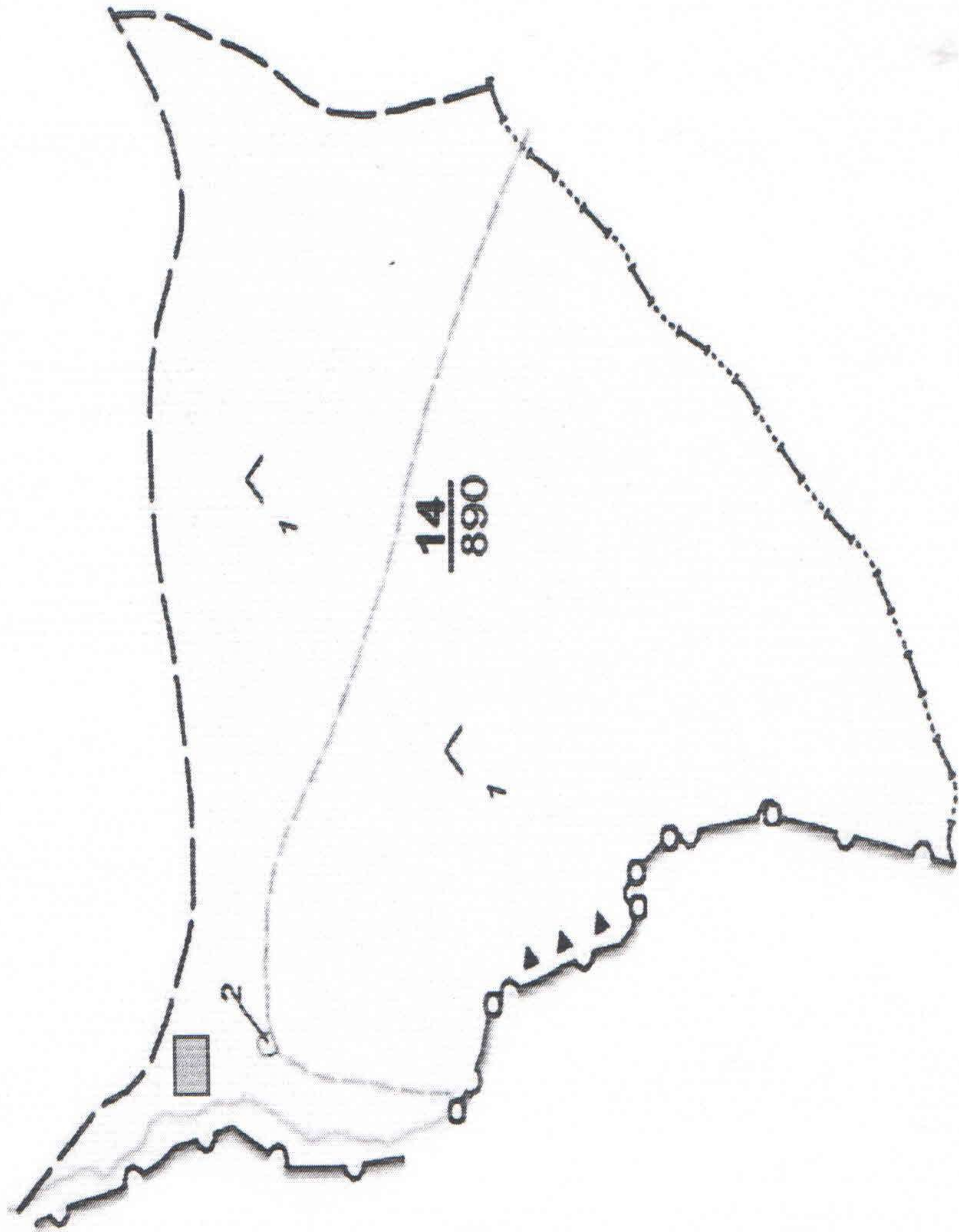
Молдахметов Н.

Несипбеков М.



# Выкопировка

Ур. выше Поста № 1. Капшагайское лесничество

Кв 14. В 1. Площадь 1,5 га.



Условные обозначения:

- 14 — номер квартала
-  — испрашив. участок с площадью — 1,5 га.
- - - граница кварталов по естеств. рубежам;
- - - - - дорога лесохозяйств.
- ^ — пастбища
- — кордоны
- реки и ручьи, мосты и каналы
- пересых. реки и ручьи, старица
-  — граница ГНПП
- ▲▲▲ — зона огранич.хоз.деятель.
- граница городских земель
- + + + - зона туристической и рекреационной деятельности

## АКТ

### технического обследования участка с перечнем лесных выделов и кварталов с указанием площади и необходимых таксационных данных по государственному национальному природному парку «Алтын-Эмель».

Участок расположен на территории ГНПП «Алтын-Эмель» побережье Капшагайского водохранилища (Капшагайское лесничество кв 23, в 1).

На обследованном участке числится площадь всего 2,5 га.

Обследованный участок расположен в границах (защитная зона лесного фонда, создает через половину разрыва массива на части шоссейных дорог, силовых рек и т.д.) в зоне ограниченно-хозяйственности деятельности.

Участок имеет (не имеет) особое защитное и другое значение берег, Капшагайского водохранилища

Лесохозяйственные особенности участка – *особо охраняемая природная территория.*

Участок пригоден (не пригоден) для заявляемых целей, имея нижеследующую почвенно-геологическую характеристику почвы - пригоден для осуществления туристской и рекреационной деятельности

Наличие вблизи испрашиваемой площади участка ранее разрешены, но не использованных под расчистку, причины на использование этих участков: нет

Наличие и местоположение участков, ранее переданных из квартала, урочище участков лесничества и не используемых заявителем: нет

Цели использования: для *туристской и рекреационной деятельности.*

Условия передачи испрашиваемой площади во временное, долгосрочное /краткосрочное/ пользование *во долгосрочное пользование без исключения из состава ГЛФ.*

Срок передачи на *20 лет.*

Размер допускаемой расчистки

Обязательства получателя участка:

1. Строго соблюдать правила пожарной безопасности и обеспечит наличие противопожарного оборудования и инвентаря на данном земельном участке в течение всего срока пользования.

2. Не допускать повреждения деревьев и кустарников, их раскорчевки.

3. Места расчистки и расположения строений согласовать с нац. парком. Не допускается строительство зданий без АПЗ.

4. По согласованию с нац. парком проводить озеленение, дополнительные посадки деревьев и кустарников.

5. В ходе пользования земельным участком обеспечить требуемое санитарное состояние территории и насаждений.

6. Своевременно выполнить предписание представителей нац. парка контролю за ходом выполнения положений договора.

7. Содержание участков (радиусе 200м) в чистом состоянии, включая лесные насаждения вокруг участка под объектом рекреации и туризма.

Считаем возможным предоставление земельного участка общей площадью 2,5 га. расположенного в побережье Капшагайского водохранилища, Капшагайское лесничество квартал 23, в 1 для долгосрочного пользования под объект строительства для осуществления рекреационной и туристской деятельности.

Подписи

Начальник участка №1:

Государственный инспектор:

Государственный инспектор:

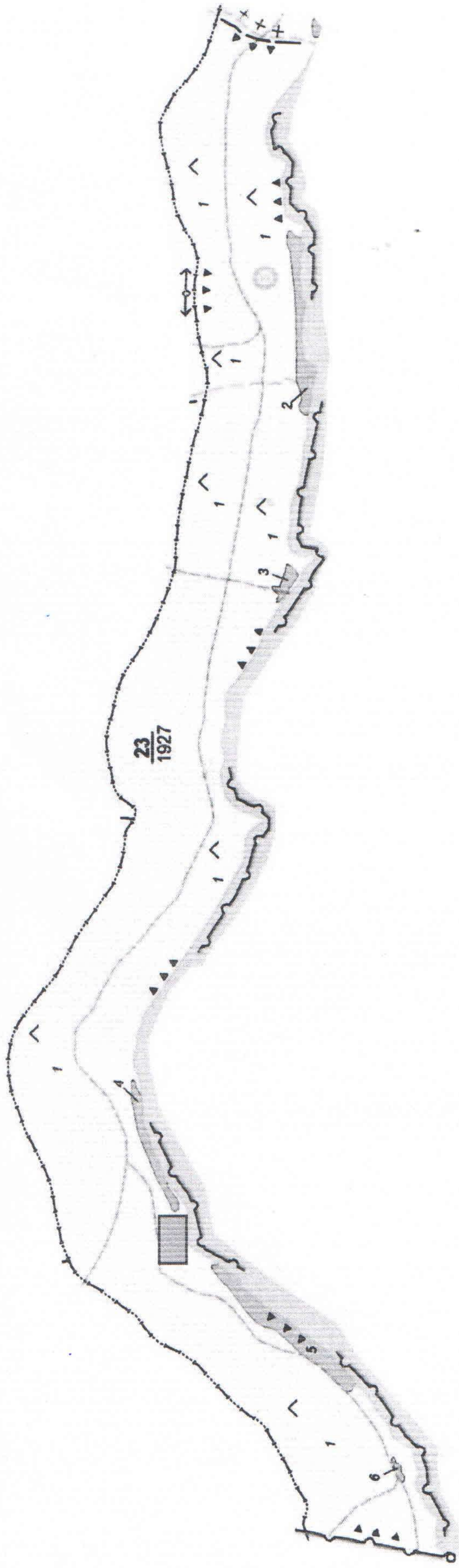
Молдахметов Н.

Рыскельдинов М.











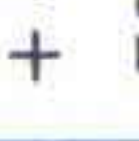
Несипбеков М.

# Выкопировка

Ур. Побережье Капшагайского водохранилища. Капшагайская лесничество Кв 23. В 1. Площадь 2,5 га.



## Условные обозначения:

- 23 — номер квартала
-  - исправив. участок с площадью — 1,5 га.
-  - граница кварталов по естеств. рубежам;
-  - дорога лесохозяйств.
-  - пастбища
-  - кордоны
-  - реки и ручьи, мосты и каналы
-  - пересых. реки и ручьи, старица
-  - граница ГНПП
-  - зона огранич.хоз.деятель.
-  - граница городских земель
-  - зона туристической и рекреационной деятельности

## АКТ

### технического обследования участка с перечнем лесных выделов и кварталов с указанием площади и необходимых таксационных данных по государственному национальному природному парку «Алтын-Эмель».

Участок расположен на территории ГНПП «Алтын-Эмель» побережье Капшагайского водохранилища (Капшагайское лесничество кв 23, в 1).

На обследованном участке числится площадь всего 2 га.

Обследованный участок расположен в границах (защитная зона лесного фонда, создает через половину разрыва массива на части шоссейных дорог, силовых рек и т.д.) в зоне ограничено-хозяйственности деятельности.

Участок имеет (не имеет) особое защитное и другое значение берег, Капшагайского водохранилища

Лесохозяйственные особенности участка – *особо охраняемая природная территория.*

Участок пригоден (не пригоден) для заявляемых целей, имея нижеследующую почвенно-геологическую характеристику почвы - пригоден для осуществления туристской и рекреационной деятельности

Наличие вблизи испрашиваемой площади участка ранее разрешены, но не использованных под расчистку, причины на использование этих участков: нет

Наличие и местоположение участков, ранее переданных из квартала, урочище участков лесничества и не используемых заявителем: нет

Цели использования: для *туристской и рекреационной деятельности.*

Условия передачи испрашиваемой площади во временное, долгосрочное /краткосрочное/ пользование *во долгосрочное пользование без исключения из состава ГЛФ.*

Срок передачи на *20 лет.*

Размер допускаемой расчистки

Обязательства получателя участка:

1. Строго соблюдать правила пожарной безопасности и обеспечит наличие противопожарного оборудования и инвентаря на данном земельном участке в течение всего срока пользования.

2. Не допускать повреждения деревьев и кустарников, их раскорчевки.

3. Места расчистки и расположения строений согласовать с нац. парком. Не допускается строительство зданий без АПЗ.

4. По согласованию с нац. парком проводить озеленение, дополнительные посадки деревьев и кустарников.

5. В ходе пользования земельным участком обеспечить требуемое санитарное состояние территории и насаждений.

6. Своевременно выполнить предписание представителей нац. парка контролю за ходом выполнения положений договора.

7. Содержание участков (радиусе 200м) в чистом состоянии, включая лесные насаждения вокруг участка под объектом рекреации и туризма.

Считаем возможным предоставление земельного участка общей площадью 2 га. расположенного в побережье Капшагайского водохранилища, Капшагайское лесничество квартал 23, в 1 для долгосрочного пользования под объект строительства для осуществления рекреационной и туристской деятельности.

Подписи

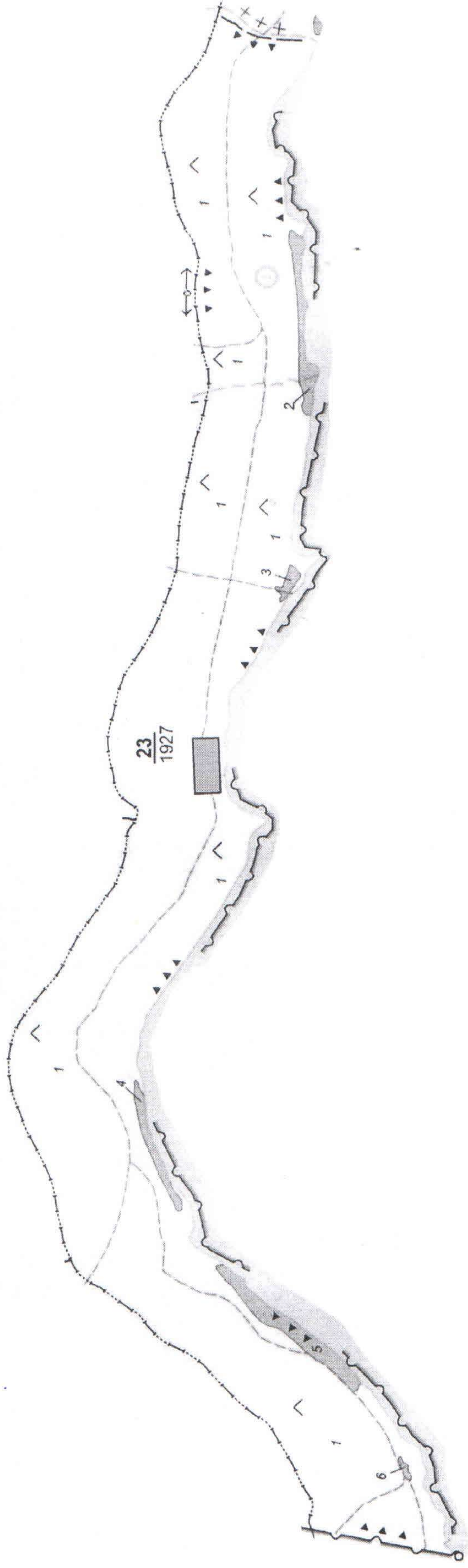
Начальник участка №1:  
Государственный инспектор:  
Государственный инспектор:

Молдахметов Н.  
Рыскельдинов М.  
Несипбеков М.

# Выкопировка

Капшагайская лесничество

Ур. Побережье Капшагайского водохранилища. Кв23. В 1. Площадь 2,0 га.



## Условные обозначения:

- 23 — номер квартала
- - прашив.участок с площадью 2,0 га.
- - - - граница кварталов по естеств. рубежам;
- - - - дорога лесохозяйств.
- пастбища
- — кордоны
- реки и ручьи, мосты и каналы
- пересых. реки и ручьи, старица
- - - - граница ГНПП
- ▲▲▲ — зона огранич.хоз.деятель.
- - - - граница городских земель
- + + + — зона туристической и рекреационной деятельности



## АКТ

### технического обследования участка с перечнем лесных выделов и кварталов с указанием площади и необходимых таксационных данных по государственному национальному природному парку «Алтын-Эмель».

Участок расположен на территории ГНПП «Алтын-Эмель» побережье Капшагайского водохранилища (Капшагайское лесничество кв 23, в 1).

На обследованном участке числится площадь всего 1,5 га.

Обследованный участок расположен в границах (защитная зона лесного фонда, создает через половину разрыва массива на части шоссейных дорог, силовых рек и т.д.) в зоне ограниченно-хозяйственности деятельности.

Участок имеет (не имеет) особое защитное и другое значение берег, Капшагайского водохранилища

Лесохозяйственные особенности участка – *особо охраняемая природная территория.*

Участок пригоден (не пригоден) для заявляемых целей, имея нижеследующую почвенно-геологическую характеристику почвы - пригоден для осуществления туристской и рекреационной деятельности

Наличие вблизи испрашиваемой площади участка ранее разрешены, но не использованных под расчистку, причины на использование этих участков: нет

Наличие и местоположение участков, ранее переданных из квартала, урочище участков лесничества и не используемых заявителем: нет

Цели использования: для *туристской и рекреационной деятельности.*

Условия передачи испрашиваемой площади во временное, долгосрочное /краткосрочное/ пользование *во долгосрочное пользование без исключения из состава ГЛФ.*

Срок передачи на *20 лет.*

Размер допускаемой расчистки

Обязательства получателя участка:

1. Строго соблюдать правила пожарной безопасности и обеспечит наличие противопожарного оборудования и инвентаря на данном земельном участке в течение всего срока пользования.

2. Не допускать повреждения деревьев и кустарников, их раскорчевки.

3. Места расчистки и расположения строений согласовать с нац. парком. Не допускается строительство зданий без АПЗ.

4. По согласованию с нац. парком проводить озеленение, дополнительные посадки деревьев и кустарников.

5. В ходе пользования земельным участком обеспечить требуемое санитарное состояние территории и насаждения.


6. Своевременно выполнить предписание представителей нац. парка контролю за ходом выполнения положений договора.

7. Содержание участков (радиусе 200м) в чистом состоянии, включая лесные насаждения вокруг участка под объектом рекреации и туризма.

Считаем возможным предоставление земельного участка общей площадью 1,5 га. расположенного в побережье Капшагайского водохранилища, Капшагайское лесничество квартал 23, в 1 для долгосрочного пользования под объект строительства для осуществления рекреационной и туристской деятельности.

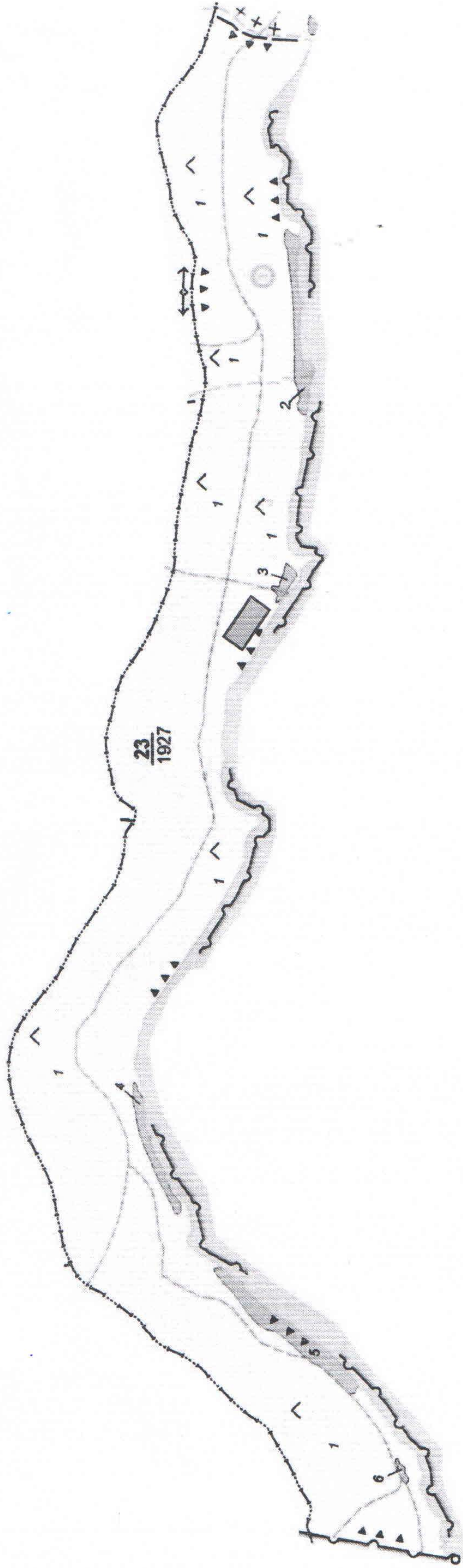
Подписи

Начальник участка №1:  
Государственный инспектор:  
Государственный инспектор:

  
  
  
Молдахметов Н.  
Рыскельдинов М.  
Несипбеков М.

# Выкопировка

Ур. Побережье Капшагайского водохранилища. Капшагайская лесничество кв 23. В 1. Площадь 1,5 га.



## Условные обозначения:

23	— номер квартала	□ (hatched)	площадь участка с
—	исправив. кварталов по естеств. рубежам;	—	рубежам;
—	дорога лесхоззайств.	—	пастбища
○	— кордоны	—	реки и ручьи, мосты и каналы
—	пересых. реки и ручьи, старица	—	граница ГНПП
▲▲▲	— зона огранич.хоз.деятель.	—	граница городских земель
+++	— зона туристической и рекреационной деятельности		

## АКТ

### технического обследования участка с перечнем лесных выделов и кварталов с указанием площади и необходимых таксационных данных по государственному национальному природному парку «Алтын-Эмель».

Участок расположен на территории ГНПП «Алтын-Эмель» возле родника Ш.Валиханова (Басшийское лесничества кв. 18, в. 1).

На обследованном участке числится площадь всего 0,6 га.

Обследованный участок расположен в границах (защитная зона лесного фонда, создает через половину разрыва массива на части шоссейных дорог, силовых рек и т.д.) в зоне ограничено-хозяйственности деятельности.

Участок имеет (не имеет) особое защитное и другое значение родник, возле родника Ш.Валиханова

Лесохозяйственные особенности участка – *особо охраняемая природная территория.*

Участок пригоден (не пригоден) для заявляемых целей, имея нижеследующую почвенно-геологическую характеристику почвы - пригоден для осуществления туристской и рекреационной деятельности

Наличие вблизи испрашиваемой площади участка ранее разрешены, но не использованных под расчистку, причины на использование этих участков: нет

Наличие и местоположение участков, ранее переданных из квартала, урочище участков лесничества и не используемых заявителем: нет

Цели использования: для *туристской и рекреационной деятельности.*

Условия передачи испрашиваемой площади во временное, долгосрочное /краткосрочное/ пользование *во долгосрочное пользование без исключения из состава ГЛФ.*

Срок передачи на *20 лет.*

Размер допускаемой расчистки

Обязательства получателя участка:

1. Строго соблюдать правила пожарной безопасности и обеспечит наличие противопожарного оборудования и инвентаря на данном земельном участке в течение всего срока пользования.

2. Не допускать повреждения деревьев и кустарников, их раскорчевки.

3. Места расчистки и расположения строений согласовать с нац.парком. Не допускается строительство зданий без АПЗ.

4. По согласованию с нац.парком проводить озеленение, дополнительные посадки деревьев и кустарников.

5. В ходе пользования земельным участком обеспечить требуемое санитарное состояние территории и насаждении.

6. Своевременно выполнить предписание представителей нац.парка контролю за ходом выполнения положений договора.

7. Содержание участков (радиусе 200м) в чистом состоянии, включая лесные насаждения вокруг участка под объектом рекреации и туризма.

Считаем возможным предоставление земельного участка общей площадью 0,6 га. расположенного возле родника Ш.Валиханова, Басшийское лесничестве квартал 18 в 3 для долгосрочного пользования под объект строительства для осуществления рекреационной и туристской деятельности.

Подписи

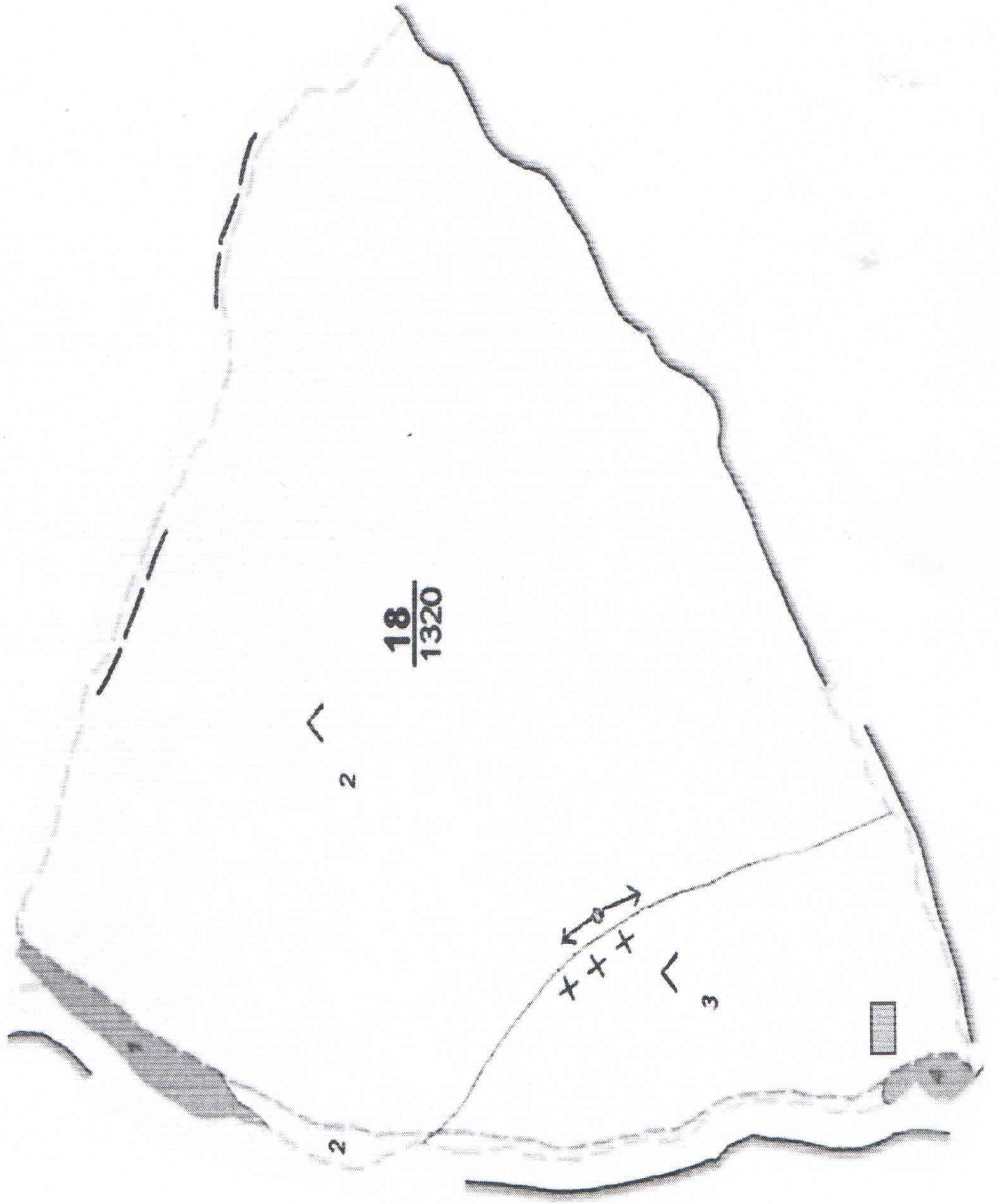
Начальник участка №1:  
Государственный инспектор:



М. Мұқатайұлы.  
Базарбеков Қ.

# Выкопировка

Ур. Возле родника Ч. Валиханова. Басшиское лесничество. Кв 18. В 3 Площадь 0,6 га



## Условные обозначения:

18 — номер квартала

 - испрашиваемый

участок с площадью — 0,6 га.


--- граница кв. по естеств. рубежам;

---- дорога лесохозяйств.

^ - пастбища

○ — кордоны

 - реки и ручьи, мосты и каналы

 - пересых. реки и ручьи, старица

 - граница ГНПП

▲▲▲ — зона огранич.хоз.деятель.



- граница городских земель

+ + + - зона туристической и рекреационной деятельности

## АКТ

### технического обследования участка с перечнем лесных выделов и кварталов с указанием площади и необходимых таксационных данных по государственному национальному природному парку «Алтын-Эмель».

Участок расположен на территории ГНПП «Алтын-Эмель» возле кордона Мынбулак (Мынбулакское лесничество. кв 31. в 1.

На обследованном участке числится площадь всего 0,5 га.

Обследованный участок расположен в границах (защитная зона лесного фонда, создает через половину разрыва массива на части шоссейных дорог, силовых рек и.т.д). в зоне ограниченно-хозяйственности деятельности.

Участок имеет (не имеет) особое защитное и другое значение кордон, возле кордона Мынбулак

Лесохозяйственные особенности участка – *особо охраняемая природная территория.*

Участок пригоден (не пригоден) для заявляемых целей, имея нижеследующую почвенно-геологическую характеристику почвы - пригоден для осуществления туристской и рекреационной деятельности

Наличие вблизи испрашиваемой площади участка ранее разрешены, но не использованных под расчистку, причины на использование этих участков: нет

Наличие и местоположение участков, ранее переданных из квартала, урочище участков лесничества и не используемых заявителем: нет

Цели использования для *туристской и рекреационной деятельности.*

Условия передачи испрашиваемой площади во временное, долгосрочное /краткосрочное/ пользование в *долгосрочное пользование без исключения из состава ГЛФ.*

Срок передачи на *20 лет.*

Размер допускаемой расчистки

Обязательства получателя участка:

1. Строго соблюдать правила пожарной безопасности и обеспечит наличие противопожарного оборудования и инвентаря на данном земельном участке в течение всего срока пользования.

2. Не допускать повреждения деревьев и кустарников, их раскорчевки.

3. Места расчистки и расположения строений согласовать с нац.парком. Не допускается строительство зданий без АПЗ.

4. По согласованию с нац.парком проводить озеленение, дополнительные посадки деревьев и кустарников.

5. В ходе пользования земельным участком обеспечить требуемое санитарное состояние территории и насаждений.

6. Своевременно выполнить предписание представителей нац.парка контролю за ходом выполнения положений договора.

7. Содержание участков (радиусе 200м) в чистом состоянии, включая лесные насаждения вокруг участка под объектом рекреации и туризма.

Считаем возможным предоставление земельного участка общей площадью 0,5 га. расположенного возле кордона Мынбулак, Мынбулакское лесничество квартал 31 в 1 для долгосрочного пользования под объект строительства для осуществления рекреационной и туристской деятельности.

Подписи

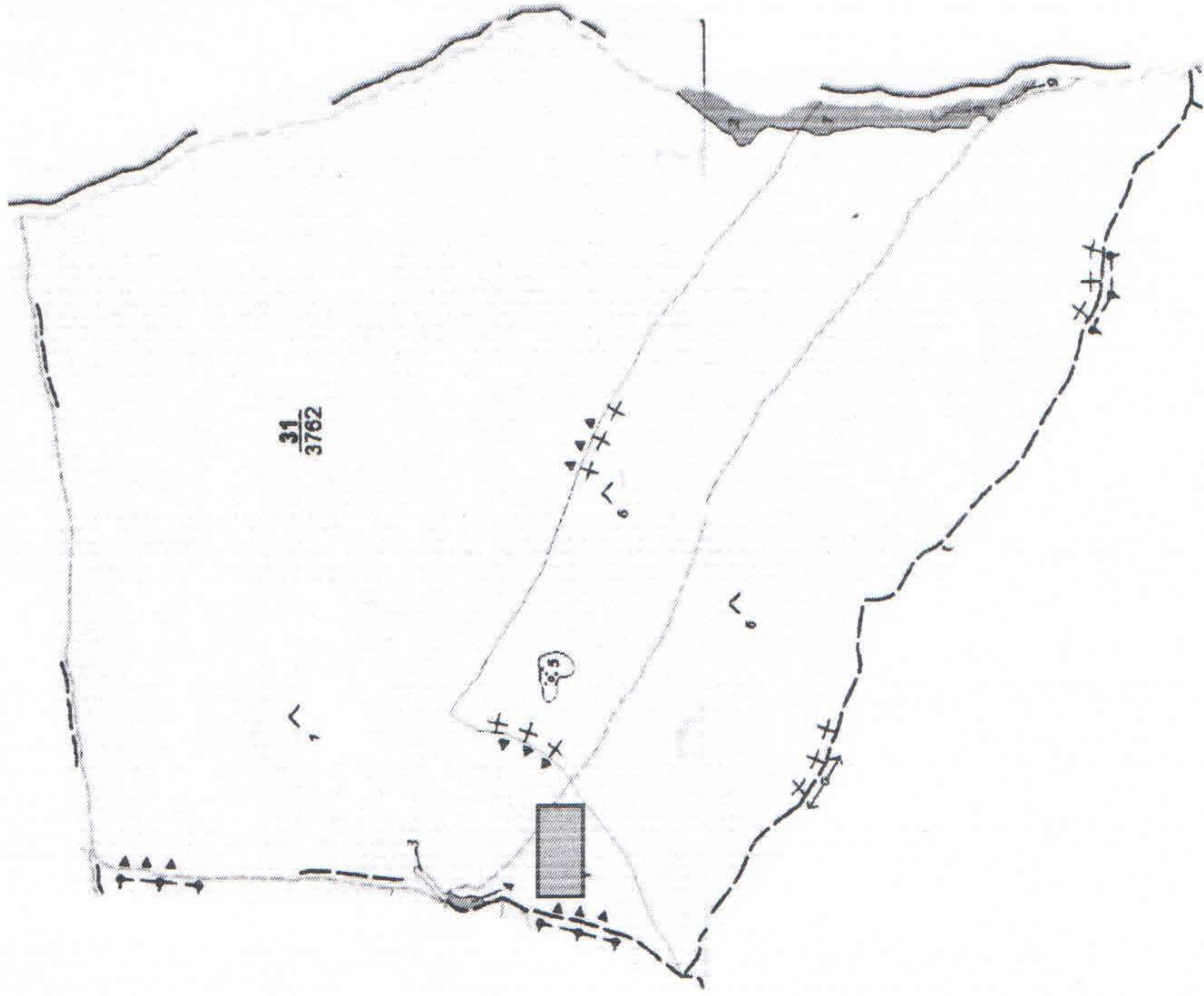
Начальник участка №1:  
Государственный инспектор:



Базарбеков Д.  
Акбаев Б.

# Выкопировка

Ур. Возле кордона Мынбулак. Мынбулакское лесничество. Кв 31. В 1. Площадь 0,5 га.



## Условные обозначения:

- 31 — номер квартала
- испрашив. участок с площадью — 0,5 га.
- граница кварталов по естеств. рубежам;
- дорога лесохозяйств.
- пастбища
- — кордоны
- реки и ручьи, мосты и каналы
- ∩ - пересых. реки и ручьи, старица
- граница ГНПП
- ▲▲▲ — зона огранич.хоз.деятель.
- граница городских земель
- + + + — зона туристической и рекреационной деятельности

## АКТ

### технического обследования участка с перечнем лесных выделов и кварталов с указанием площади и необходимых таксационных данных по государственному национальному природному парку «Алтын-Эмель».

Участок расположен на территории ГНПП «Алтын-Эмель» в подножье гор Актау (Илийское лесничество кв 4, в 3).

На обследованном участке числится площадь всего 2 га.

Обследованный участок расположен в границах (защитная зона лесного фонда, создает через половину разрыва массива на части шоссейных дорог, силовых рек и т.д.) в зоне ограничено-хозяйственности деятельности.

Участок имеет (не имеет) особое защитное и другое значение горы, подножье гор Актау

Лесохозяйственные особенности участка – *особо охраняемая природная территория.*

Участок пригоден (не пригоден) для заявляемых целей, имея нижеследующую почвенно-геологическую характеристику почвы - пригоден для осуществления туристской и рекреационной деятельности

Наличие вблизи испрашиваемой площади участка ранее разрешены, но не использованных под расчистку, причины на использование этих участков: нет

Наличие и местоположение участков, ранее переданных из квартала, урочище участков лесничества и не используемых заявителем: нет

Цели использования: для *туристской и рекреационной деятельности.*

Условия передачи испрашиваемой площади во временное, долгосрочное /краткосрочное/ пользование *во долгосрочное пользование без исключения из состава ГЛФ.*

Срок передачи на *20 лет.*

Размер допускаемой расчистки

Обязательства получателя участка:

1. Строго соблюдать правила пожарной безопасности и обеспечить наличие противопожарного оборудования и инвентаря на данном земельном участке в течение всего срока пользования.

2. Не допускать повреждения деревьев и кустарников, их раскорчевки.

3. Места расчистки и расположения строений согласовать с нац. парком. Не допускается строительство зданий без АПЗ.

4. По согласованию с нац. парком проводить озеленение, дополнительные посадки деревьев и кустарников.

5. В ходе пользования земельным участком обеспечить требуемое санитарное состояние территории и насаждений.

6. Своевременно выполнить предписание представителей нац. парка контролю за ходом выполнения положений договора.

7. Содержание участков (радиусе 200м) в чистом состоянии, включая лесные насаждения вокруг участка под объектом рекреации и туризма.

Считаем возможным предоставление земельного участка общей площадью 2 га расположенного Подножье гор Актау Илийское лесничество, кв. 4, в. 3 для долгосрочного пользования под объект строительства для осуществления рекреационной и туристской деятельности.

Подписи

Начальник участка №1:  
Государственный инспектор:








Несипбай Ж.  
Ешпаев Е.

# Выкопировка

Ур. Подножье гор Актау. Илийское лесничество. Кв 4. В 3 Площадь 2,0 га.



## Условные обозначения:

- 4 - номер квартала
-  - испрашиваемый участок с площадью - 2,0 га.
- - - - граница кварталов по естеств. рубежам;
- - - - дорога лесхоззяйств.
- ^ - пастбища
- o - кордоны
-  - реки и ручьи, мосты и каналы
-  - пересых. реки и ручьи, старица
-  - граница ГНПП
- ▲▲▲ - зона огранич.хоз.деятель.
-  - граница городских земель
- + + + - зона туристической и рекреационной деятельности